

LEGENDA

CONFINO COMUNALE

AGGIORNAMENTO VIABILITA' RISPETTO A C.T.R.

CORSI D'ACQUA STUDIATI

DC 9

SEZIONI DROVE DI CINCIANO

BO 4

SEZIONI TORRENTE BOZZONE

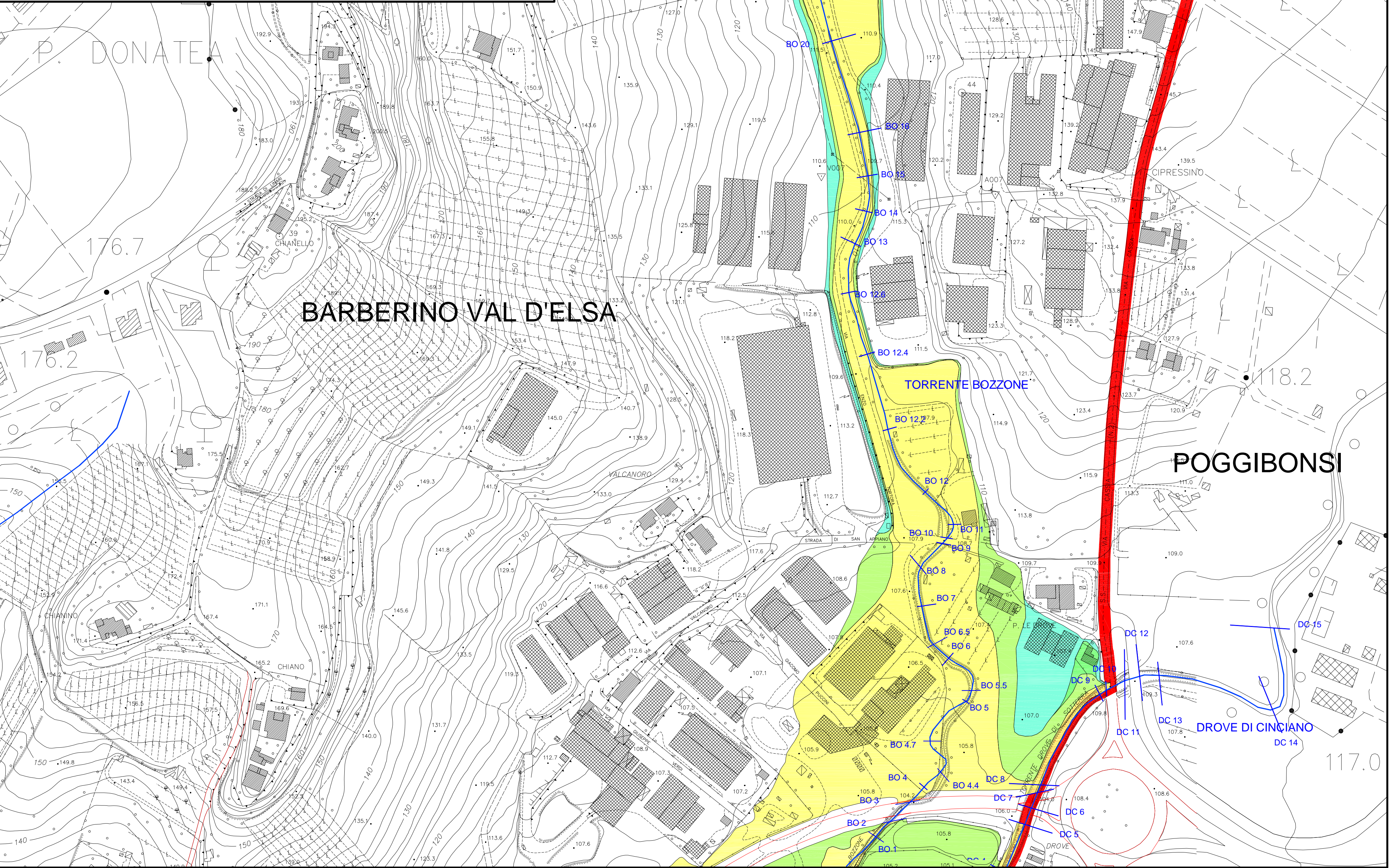
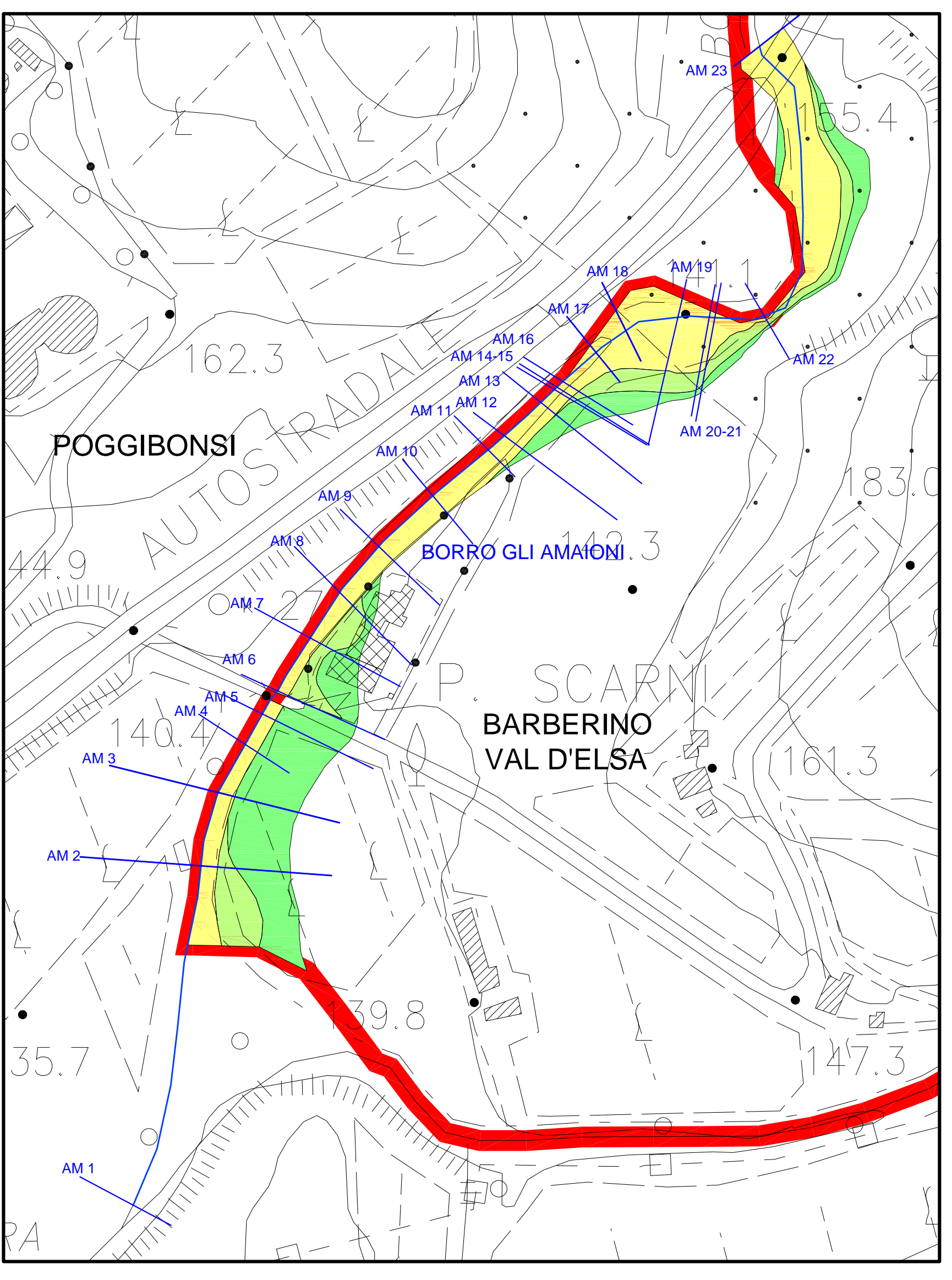
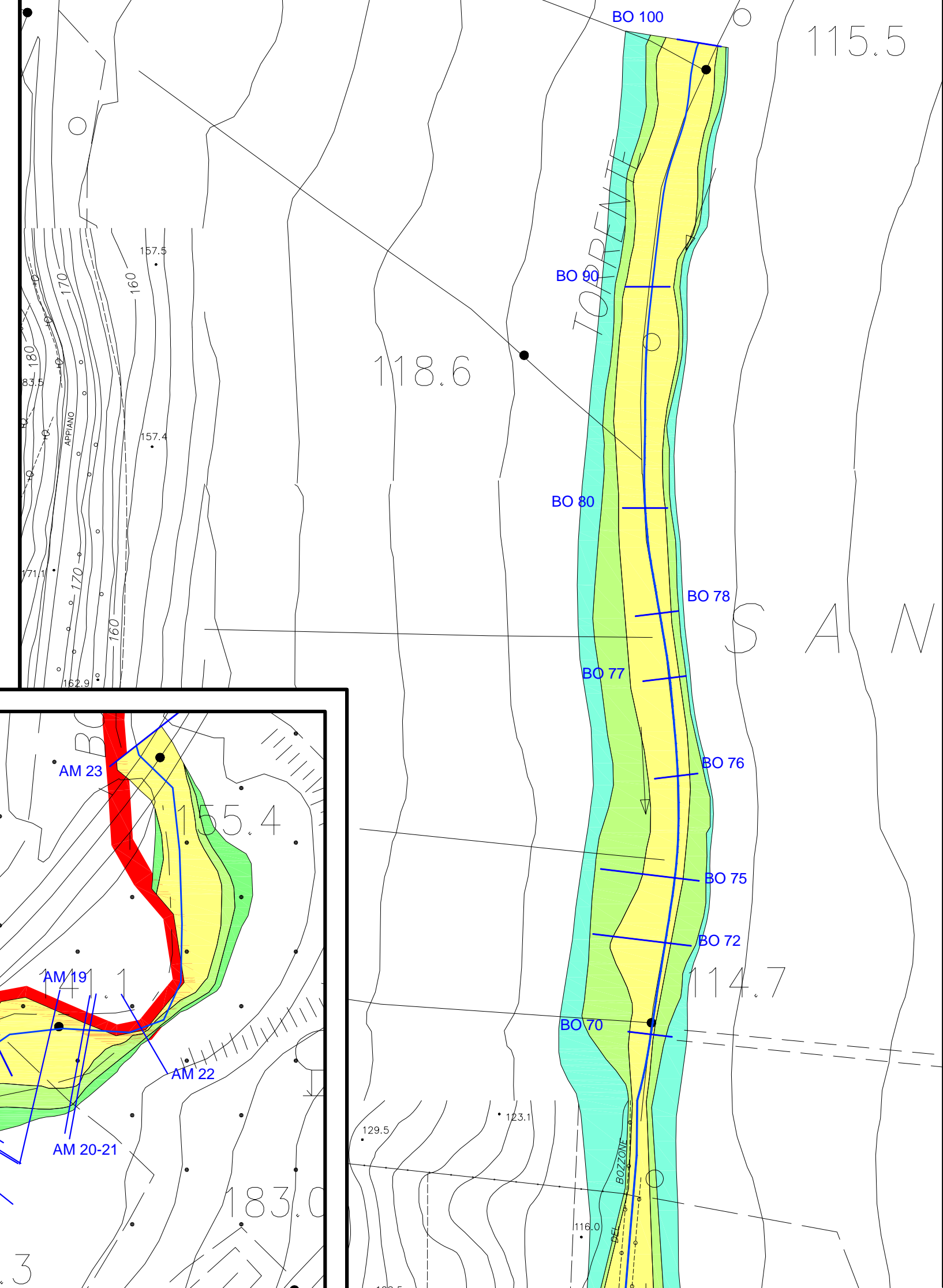
AM 7

SEZIONI BORRO GLI AMAIONI

AREE ALLAGATE CON TEMPO DI RITORNO PARI A 30 ANNI

AREE ALLAGATE CON TEMPO DI RITORNO PARI A 100 ANNI

AREE ALLAGATE CON TEMPO DI RITORNO PARI A 200 ANNI



COMUNE DI BARBERINO VAL D'ELSA
PROVINCIA DI FIRENZE

PIANO STRUTTURALE
Variante generale

Variante n.3 al Piano Strutturale approvato con D.C.C. n° 54 del 01/06/2005

Adozione: D.C.C. n. del / /
Approvazione: D.C.C. n. del / /
Pubblicazione: B.U.R.T. n. del / /

SINDACO
Maurizio Semplici

CONSIGLIERE COMUNALE DELEGATO
Giacomo Trentanovi

RESPONSABILE DEL PROCEDIMENTO
Arch. Alberto Masoni

GARANTE DELLA COMUNICAZIONE
P.E. Simone Biagini

PROGETTO URBANISTICO
Arch. Riccardo Luca Breschi

Collaboratori:
Arch. Luisa Baldi
Arch. Andrea Giraldi

STUDI GEOLOGICI
Geol. Simone Raspollini

STUDI IDROLOGICO-IDRAULICI
Geol. Simone Raspollini
Ing. Alessio Gabbiellini

PARTICOLARE DELLE AREE ALLAGATE DEL TORRENTE BOZZONE,
DEL TORRENTE DROVE DI CINCIANO E DEL BORRO GLI AMAIONI
ALLO STATO ATTUALE PER TR30, TR100, TR200 E TR500

I 04b

Scala 1:2.000